



Comune di  
Acquaviva  
delle Fonti



Comune di  
Cassano  
delle Murge

# Circuito delle Querce

Percorso  
cicloturistico  
ambientale





PURA DE FLUIT

**G**rande è la nostra soddisfazione nel presentare il Percorso  
Cicloturistico Ambientale “Circuito delle Querce”:

*un progetto ambizioso, che intende valorizzare le bellezze  
paesaggistiche, artistiche e culturali del nostro territorio.*

*Un territorio dove la natura è protagonista, ed è pronta a stupirvi  
in ogni stagione dell’anno.*

*Osservare, in sella alla vostra bici, le rigogliose campagne e  
i pascoli verdi, perdersi nei silenzi dell’ombrosa foresta*

*Mercadante, sentirne i profumi, ammirare specie rare di flora  
e fauna sarà un’esperienza indimenticabile. E che dire dei piaceri*

*di una cucina genuina e ricca di sapori antichi?*

*Non vi resta mettervi in sella e venire a provare i primi tre dei  
15 percorsi in progetto: l’ospitalità che la nostra gente saprà  
offrirvi sarà un’altra bellissima scoperta.*

dott. **Francesco Pistilli**  
sindaco di Acquaviva delle Fonti

dott. **Giuseppe Gentile**  
sindaco di Cassano delle Murge



Il "Circolo delle Querce" è l'occasione giusta per un tuffo nella cultura e nelle tradizioni della Murgia. Oltre a scoprire i percorsi nel verde, che si affacciano su alcuni dei più bei paesaggi del Sud Italia avrete modo di apprezzare le bellezze di questo territorio e sarete accolti dai profumi e dai sapori della gustosa gastronomia locale. Ogni paese, infatti,




saprà coccolare generosamente il turista che lo sceglierà come meta del suo viaggio. Tutti possono essere accontentati. Siete salutisti? Godetevi affascinanti passeggiate nell'agro di Cassano e Acquaviva. Oppure respirate a pieni polmoni l'aria pura e i profumi di bosco del Parco dell'Alta Murgia, un patrimonio



naturalistico che vanta una flora ricca di specie uniche al mondo come l'orchidea "Ophrys mateolana" e l'"Aurum apulum". Amate la buona cucina? Niente paura: ce n'è per tutti i palati. Dovunque siate, potrete gustare le specialità di questa terra, come la tipica "zampina", una salsiccia fatta con carne mista di bovino e suino o gli "gnumiredde", involtini di frattaglie di agnello entrambe cotte rigorosamente alla brace. Tutto annaffiato dallo squisito "Primitivo" di Gioia del Colle o da altri pregiati vini DOC del territorio. E non perdetevi i saporiti formaggi, le celebri mozzarelle, o, in estate, le succosissime ciliegie "ferrovia".

## La storia e le tradizioni

Questo angolo di Puglia non è solo gastronomia o passeggiate immersi nella natura, è anche storia. Siamo nella terra amatissima da Federico II, che qui volle alcuni dei suoi più bei castelli. Come quello di Gioia del Colle, in cui fece rinchiudere la nobile Bianca Lancia che si mutilò i seni come pegno della sua innocenza, o



quello di Sannicandro del quale si possono ancora oggi ammirare i diversi stili architettonici che nel tempo hanno caratterizzato il suo ampliamento. Qui la tradizione è anche feste popolari. Allora non perdetevi la celebre gara pirotecnica che si tiene a novembre ad Adelfia, in occasione dei festeggiamenti di San Trifone, magari dopo aver vistato la torre normanna, monumento nazionale dal 1920. Oppure andate ad Acquaviva il primo martedì di settembre, in occasione del lancio di uno dei più grandi palloni aereostatici, e non dimenticate di assaggiare la celebre cipolla rossa, che grazie alle sue qualità è stata inserita da Slow Food nell'Elenco dei Prodotti Agroalimentari Tradizionali Nazionali. L'annuale "Sagra del Calzone", che si tiene a fine ottobre, è quindi l'occasione giusta per scoprire un'antica ricetta locale e uno dei più autentici sapori di Puglia.

La Terra di Bari ha una grande ricchezza di luoghi di interesse storico ed artistico, tra i quali non

possiamo dimenticare Altamura, con la sua stupenda cattedrale romanica. Qui è possibile anche ammirare lo straordinario reperto fossile di un uomo preistorico, scoperto nel '93 e assaggiare il



fragrante pane, preparato come nell'antica tradizione e primo prodotto da forno in Europa a potersi fregiare del marchio DOP. Addentrandovi in questo territorio non dimenticate di sollevare lo sguardo...imbattersi in uno splendido falco grillai non sarà difficile... buon divertimento!



# Circuito delle Querce



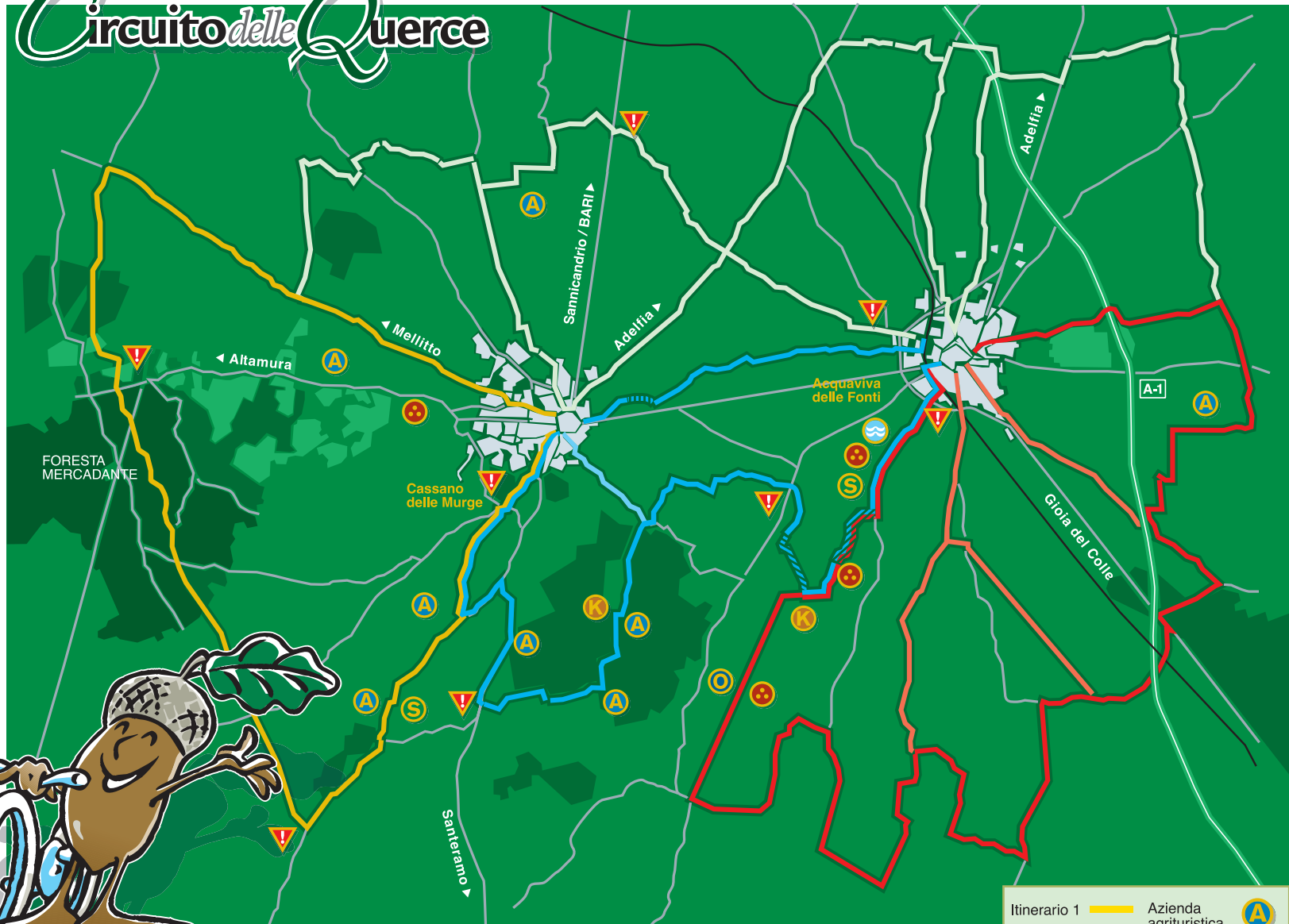
15 spicchi di Murgia tutti da gustare in sella alla propria bici: ecco il "Circuito delle Querce". 150 km alla riscoperta della natura attraverso paesaggi mozzafiato e una splendida flora e fauna.

I percorsi partono da Acquaviva delle Fonti o da Cassano delle Murge e si

diramano nelle campagne circostanti, su piste sterrate o strade asfaltate, per tornare al punto di partenza o intersecarsi con altri tracciati. Hanno diversi livelli di difficoltà, da quelli per i più esperti a quelli più facili e alla portata di tutti, ma in ciascun itinerario ci sono cose da scoprire e bellezze

da ammirare. Se un guasto dovesse bloccarvi, un servizio di assistenza meccanica sarà a vostra completa disposizione.

E quando vorrete concedervi una pausa di ristoro, gli agriturismi lungo il percorso e i ristorantini nei paesi saranno lieti di ospitarvi.



Itinerario 1		Azienda agrituristica	
Itinerario 2		Osservatorio astronomico	
Itinerario 3		Area sosta	
Tratto sterrato		Pozzi sorgivi	
Pericolo negli attraversamenti e nei tratti segnalati		Sito archeologico	
		Sito carsico	



## ITINERARIO 1

# La Foresta

Percorso di particolare bellezza paesaggistica, che parte da Cassano, preferibilmente, da via Mellitto. Fondo stradale buono, completamente asfaltato.

Dopo i primi 10 km interamente pianeggianti, si affronta una leggera salita ombreggiata (al 3%), all'interno della foresta Mercadante. Altra piccola difficoltà da segnalare è una salita al 6% di 100 m circa dopo la foresta di "Don Raffaele" e prima del kartodromo. All'altezza del Kartodromo ci si può immettere nell'itinerario 2 e quindi proseguire fino ad Acquaviva, per poi rientrare a Cassano.

Una raccomandazione importante: prestare la massima attenzione all'incrocio in discesa del Costone di Bruno con via Santeramo.

Lunghezza complessiva:

**Km 25**

Tratti asfaltati: **Km 25**

Tratti sterrati: **nessuno**

Livello di difficoltà:

**MEDIO BASSO**




Bicicletta consigliata:  
di qualsiasi tipo.



**FALCO GRILLAIO:**  
È una delle specie più interessanti della fauna pugliese. La popolazione di grillaio presente nelle Murge baresi è l'unica presente nell'Italia peninsulare.



**GHEPPIO:**  
Vive negli ambienti aperti: dalla pianura fino ad oltre il limite superiore del bosco.



**RICCIO:** Si possono individuare dalle varietà di vocalizzazioni e sbuffi ed anche dal clack dei loro denti.

Itinerario 1		Azienda agrituristica	
Itinerario 2		Osservatorio astronomico	
Tratto sterrato		Area sosta	
Pozzi sorgivi		Sito archeologico	
Attraversamenti pericolosi		Sito carsico	

### LA GROTTA "NISCO"

Particolare attenzione merita questo sito. Da questa cavità provengono numerosi reperti ceramici con abbondanti resti osteologici umani. La grotta situata in una zona collinare, evidenzia anche nelle parti esterne di accesso, cocci e schegge di selci lavorate, segno di un grande insediamento umano di età neolitica.

### VISITA A CASSANO

Vale la pena far visita al Palazzo Miani-Perotti (monumento nazionale), costruito nel 1763 su progetto dell'architetto cassanese, Vincenzo Ruffo, allievo del vanvitelli. Durante i lavori di restauro, sono venuti alla luce mosaici di epoca romana e reperti di età medievale. Meritano fra l'altro una visita l'altare ligneo

della chiesa di San Giuseppe, e la cripta della chiesa del Santissimo Crocifisso, protoromanica. La chiesa Matrice è intitolata a Santa Maria Assunta e il suo campanile è del 1347. Sulla piazza principale si affaccia anche la seicentesca chiesa di San Nicola e l'ottocentesco Palazzo Municipale che ospita, ancora oggi, il governo cittadino.



# Il Querceto

Percorso per i più esperti, di alto valore paesaggistico, soprattutto nel secondo tratto. Fondo stradale misto.

La partenza consigliata è da Cassano, via vecchia Acquaviva, ma è possibile anche iniziare da da Acquaviva, via Renzo Piano (Primocielo/Stradone Curtomartino).

Partendo da Cassano, dopo 6 km di rettilineo si raggiunge Acquaviva e, dopo aver attraversato con prudenza i primi due incroci, si imbecca la via interna per Collone, con una leggera salita al 2-3% e due tratti sterrati di 2 Km circa. All'incrocio con via Perrotta si può deviare a destra e raggiungere rapidamente Cassano, oppure proseguire per altri 11 Km prima di tornare in paese. Continuando l'itinerario, la strada presenta una salita al 10% di 100 m che prosegue con una pendenza del 3%. Poi il tracciato diventa pianeggiante, con tratti sterrati e una bella discesa che vi accompagnerà fino in paese. Massima attenzione ai 4 incroci lungo il percorso.

Lunghezza complessiva:

**Km 29**

Tratti asfaltati: **Km 26**

Tratti sterrati: **Km 3**

Livello di difficoltà:

**MEDIO /MEDIO ALTO**



Bicicletta consigliata:  
**MTB, BMX, TREKKING**

## LE GROTTE

La Murgia è storia, arte, ma anche carsismo. A due chilometri da Cassano, sulla vecchia via per Acquaviva, in un'ampia dolina, si apre nel terreno una profonda voragine che scende in una delle grotte più profonde di Puglia: è la Grave di Pasciuddo, un unico grande

pozzo che va giù per ben 150 metri, ancora, in gran parte inesplorato, visibile soltanto da parte di speleologi. Noi però possiamo esplorare un'altra grotta, detta Grotta di Cristo, scoperta, la prima volta, nel 1600, ricchissima di stalattiti e stalagmiti. È un ambiente ipogeo con sviluppo orizzontale che, con

diramazioni principali e secondarie si prolunga per un centinaio di metri. Assieme alla grotta Nisco, alla grotta del Lupo e alla bella grotta Curtomartino in zona Acquaviva, la grotta di Cristo è oggetto di visita ed esplorazioni, chiaramente con guide ed accompagnatori contattabili nella zona.





## ITINERARIO N.3

# La Valle

Percorso naturalistico per tutti, quasi interamente pianeggiante. Fondo stradale asfaltato con frequenti tratti di pietrisco.

Partenza consigliata da Acquaviva, via Renzo Piano (Primocielo/Stradone Curtomartino)

Lungo il percorso vi sono punti di rientro intermedi che suddividono in tre parti l'intero tracciato.

La prima frazione, di 16 km circa, presenta una comoda discesa nel tratto di rientro ad Acquaviva.

Proseguendo fino al secondo rientro intermedio si può ritornare in città percorrendo una distanza di complessiva di 22 km circa, senza particolari difficoltà.

E' opportuno prestare attenzione all'incrocio con la Statale Acquaviva-Taranto, situato nel terzo percorso (25 km circa). Continuando fino al termine del tracciato, si può optare per una gradevole sosta nell'azienda agrituristica convenzionata che s'incontra nei primi km dell'ultimo spicchio.

Lunghezza complessiva:

**Km 39**

Tratti asfaltati: **Km 39**

Tratti sterrati: **nessuno**

Livello di difficoltà:

**MEDIO BASSO**



Bicicletta consigliata:

**Tutte salvo bici da corsa**



**LEPRE:** Ha abitudini prevalentemente notturne, non scava tane e riposa nel terreno in qualche depressione naturale, si nutre di erbe, radici e vegetali.



### Acquaviva delle Fonti

All'origine del nome è la presenza di una falda acquifera superficiale. La falda è da sempre stata sfruttata per usi domestici e di coltura intensiva, basti pensare alle numerose "norie" un tempo esistenti nella campagna acquavivese ed ai pozzi nel centro antico di Acquaviva.

### Sito archeologico Salentino

A circa tre km da Acquaviva, nella contrada rurale di Salentino, gli scavi archeologici hanno messo in luce un antico insediamento, abitato dall'età del Bronzo al Medioevo. In prossimità si trova la chiesa, di S. Maria della Palma (o dei Salentini).

### Grotta di Cortomartino

A circa 3 km da Acquaviva delle Fonti, la grotta di Cortomartino è una preziosa testimonianza della presenza umana nel territorio già verso la fine dell'era paleolitica. Alla fase finale del Paleolitico Superiore, risalgono infatti la maggior parte dei reperti rinvenuti in questa grotta.



**GUFO:** Il gufo nidifica in buche del terreno, in vecchi edifici, alberi o tra i cespugli.



## Acquaviva

### **Agriturismo MASSERIA MOFETTA**

Via per Sammichele - tel.080759303

### **PUB DIMORA DEL PIRATA**

Via Iacobellis tel.080 769060

### **Osteria pizzeria BORGIO SAN ROCCO**

Via Abrusci 137 - tel.3389263988

### **Ristorante albergo LA FENICE**

Strada per Santeramo km 5000 - tel.080/ 759090

### **Ristorante TAVERNA DEL DUCA**

Via B. Veracroce, 8 - tel.080759114

### **Rosticceria macelleria BONCARNI**

Estr. Pozzo Zuccaro, 37 - tel.080/762508

### **Ristorante VILLA DEI FIORI**

Strada per Santeramo km 2500 - tel.080/769293

### **Pizzeria IL PRINCIPE**

Via per Gioia del Colle - tel.080/767955

### **Ristorante pizzeria LA SORGENTE**

Piazza Garibaldi tel.080/769785

### **Pizzeria Rosticceria PAOLO E FRATELLI**

Via Roma - tel.080/767201

### **Affittacamere ALBERGOTTO**

Piazza San Paolo - tel.080/761325

### **Ristorante IL GHIOTTONE**

Vico Il Piergentile - 13 tel.080/762253

### **Pizzeria LE QUATTRO STAGIONI**

Via N. Scalera - tel.080/761325

### **Rosticceria VITALI NELLO**

Via Maselli Campagna, 9 - tel.080/762491

### **VENDITA E ASSISTENZA BICI**

#### **SORRESSA GIUSEPPE**

Estr. Molignani 31- tel.080/762538

#### **CAPOZZI FELICE**

Via Alcide de Gasperi 10 - tel.080/758146

#### **LOTITO NICOLA**

Via Alcide de Gasperi 133 - tel.080/758530



## Cassano

### **AGRITURISMO AMICIZIA**

km 32, 900, s.s. 271 per Santeramo - tel. 080 763393

### **RISTORANTE AI DUE CUOCHI**

Via Vittorio Veneto - tel. 080 775310

### **RISTORANTE COLONNA**

Via Giotto - tel. 080 776799

### **DIMORA SOVRANA**

Via Borgo dei Riformati, NC - tel.080/775964

### **DOMINUS PUB E PIZZERIA**

P.le Convento - Info. 080.776505

### **LA SELVA DI DIANA Bar Ristorante Pizzeria**

Foresta Mercadante - tel. 080 3466100

### **AGRITURISMO MACCHIE LAUDATI**

km 5, via Sannicandro - tel. 329 3729853, 333 2240721

### **AGRITURISMO LA VALLONEA (solo ristorazione)**

KM. 11.600, Via Mercadante - tel. 080 775178

### **AGRITURISMO FASANO**

Contrada Cristo Fasano - tel. 080 764177

### **AGRITURISMO PANTALONE**

Contrada Cristo Fasano, 159 - tel. 080 775983

### **SHANGRI-LÀ**

Via per Mercadante km 1,5- tel.080/775013

### **AGRITURISMO TRE PINI**

Strada Prov.le 39 Altamura Cassano, km.17 - tel. 080 763399

### **VENDITA E ASSISTENZA BICI**

#### **VIRGILIO MOTO**

Via Fatiguso Nicola,  
14 - tel.080 764145

A tutti i cicloturisti,  
le attività commerciali  
che esporranno  
questo adesivo  
effettueranno  
uno sconto del 10%







-  Sito/museo archeologico
-  Monumento storico
-  Centro storico
-  Rilevanza ambientale
-  Comprensorio dei trulli
-  Casello autostradale



**Comune di  
Acquaviva delle Fonti**

informazioni tel.080 76 10 14



**Comune di  
Cassano delle Murge**

informazioni tel.080 30 72 204

info@circuitodellequerce.it · www.circuitodellequerce.it